

BRØNDBY KOMMUNE

Brøndby Kommunes arbejdsgruppe for større variation i natur og grønne områder
Park Allé 160
2605 Brøndby
Att.: Elisabeth Sonne Marinos

Sendt d.d. pr. mail til Elisabeth Sonne Marinos

Dato: 21-12-2022

Dispensation fra naturbeskyttelseslovens §18 vedrørende fortidsmindebeskyttelseslinje omkring gravhøjen Gildhøj, Sognevej 22, 2605 Brøndby (matr.nr. 30ai, Brøndbyvester By, Brøndbyvester) til bearbejdning af landskabet omkring gravhøjen.

Afgørelse

Brøndby Kommune giver hermed dispensation til bearbejdning af landskabet som ansøgt.

Der kan være jordfaste fortidsminder på arealet. Findes der under jordarbejdet grave, gravpladser, bopladser, ruiner eller andre jordfaste fortidsminder skal arbejdet i medfør af museumslovens § 27 standses i det omfang, det berører fortidsmindet.

Bygherren eller den, for hvis regning et jordarbejde skal udføres på landjorden, kan forud for igangsætning af arbejdet anmode Kroppedal Museum om en udtalelse (Lovbekendtgørelse 358 af 8. april 2014).

Dispensationen må ikke udnyttes før klagefristen på 4 uger er udløbet. Du får besked, hvis vi modtager en klage. En rettidig klage har opsættende virkning. Det betyder, at du først ved om du kan udnytte dispensationen, når Miljø- og Fødevareklagenævnet har behandlet klagen.

Dispensationen bortfalder, hvis den ikke er udnyttet inden 3 år jf. naturbeskyttelseslovens § 66, stk. 2.

Ansøgning

Den af kommunen nedsatte arbejdsgruppe for større variation i natur og grønne områder har i mail af 13. december 2022 ansøgt om dispensation fra naturbeskyttelseslovens § 18 til bearbejdning af landskabet omkring gravhøjen.


Der ønskes anlagt en biodiversitetspark rundt om rådhuset, hvor Gildhøjen også skal indgå. Der skal ikke ske de store forandringer i dette område. Men det ønskes at forstærke og tydeliggøre rammen omkring gravhøjen ved en nænsomt bearbejdning. Den gennemgående


Sags nr.: S2022-48065

Dok.nr.: D2022-235580

Cpr./Cvr.nr.

TEKNIK- OG MILJØFORVALTNINGEN  BRØNDBY RÅDHUS

Park Allé 160, 2605 Brøndby  Tlf.: 4328 2828

Mail: teknik@brondby.dk  www.brondby.dk

Rådhuset er åbent: Mandag til onsdag kl. 9-13, torsdag kl. 13-17.30, fredag kl. 9-12

Telefonerne er åbne: Mandag til onsdag kl. 9-14.30, torsdag kl. 9-17.30, fredag kl. 9-12

sti i biodiversitetsparken ønskes at kunne forløbe rundt om gravhøjen for at give flere mulighed for at besøge stedet og få øjnene op for dets historiske kvalitet.

Projekt

Der skabes en ramme omkring gravhøjen, der fremhæver den som et flot kulturelement.

Det østlige skovareal blødes op i kanterne og der etableres et klassisk dansk skovbryn. Det sydlige skovareal får en tydelig grænse med et naturhegn af skovens grene. De to skovområder bringes tættere sammen ved åbningen mod rådhusets skæmmende parkeringsplads med arter fra det levende hegn.

Mod naboerne i vest sløres havernes klippede ligusterhække for at skabe en bedre baggrund for gravhøjen med spredte småtræer kendte fra kulturlandskabet - tjørn og hassel.

Mod Sognevej etableres grøfter for at beskytte fortidsmindet mod biler der i dag hyppigt parkerer på græsset omkring gravhøjen og for at skabe vilkår for anden biodiversitet. Det vurderes, at være den mindst dominerende form for afgrænsning, der stadig sikrer indblik og udikig.

På selve græsarealet og højen bliver der vekslet mellem uklippet græs, blomstereng og overdrev for at tilgodeser fugle- og insektliv.

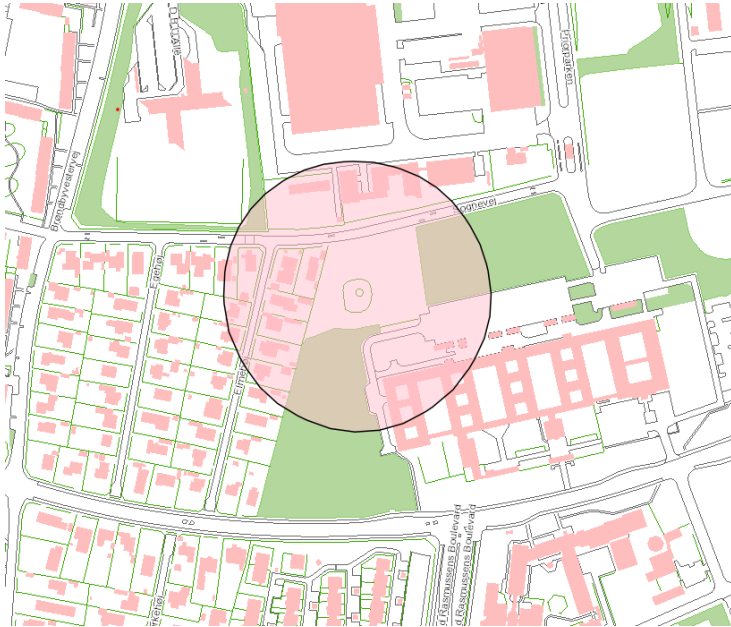
Gennem området - i respekt fuld afstand fra gravhøjen - anlægges en 2 meter bred gangsti i stigrus. Stien anlægges kun i muldlaget af hensyn til det arkæologiske lag.



Projektskitse

Lovgivning

I henhold til naturbeskyttelseslovens § 18, stk. 1 må der ikke foretages ændring i tilstanden af arealet inden for 100 m fra et fortidsminde. Brøndby Kommune kan i medfør af naturbeskyttelseslovens § 65, stk. 2 i særlige tilfælde gøre undtagelse fra bestemmelsen i § 18, stk. 1.



Oversigtskort

Begrundelse

Formålet med fortidsmindebeskyttelseslinjen er at sikre fortidsmindernes værdi som landskabelementer, herunder indsyn til og udsyn fra fortidsminderne.

Brøndby Kommune dispenserer fra forbuddet mod at ændre i tilstanden af arealet rundt om gravhøjen, da bearbejdningen efter kommunens vurdering vil gøre oplevelsen af gravhøjen som landskabelement større, og betyde, at gravhøjen i højere grad fremstår som det fortidsminde det er og ikke blot en jordbunke. Indsynet til og udsynet fra gravhøjen vil ikke blive forringet, og der tages ved stianlæg og planlægning hensyn til evt. jordfaste fortidsminder.

Offentliggørelse

Dispensationen vil blive offentliggjort på Brøndby Kommunes hjemmeside www.brondby.dk d.d.

Klagevejledning

I henhold til naturbeskyttelseslovens § 78 kan kommunens afgørelse påklages til Natur- og Miljøklagenævnet.

- *Hvem kan klage ?*

Jf. naturbeskyttelseslovens § 86 er følgende klageberettiget:

- adressaten for afgørelsen,
- ejeren af den ejendom, som afgørelsen vedrører,
- offentlige myndigheder,
- en berørt nationalparkfond oprettet efter lov om nationalparker,
- lokale foreninger og organisationer, som har en væsentlig interesse i afgørelsen,
- landsdækkende foreninger og organisationer, hvis hovedformål er beskyttelse af natur og miljø, og

- landsdækkende foreninger og organisationer, som efter deres formål varetager væsentlige rekreative interesser, når afgørelsen berører sådanne interesser.
- *Hvordan klager man ?*
Du klager over afgørelsen til Miljø- og Fødevareklagenævnet via Klageportalen, som du finder på www.borger.dk og www.virk.dk, hvor du logger på, som du plejer, typisk med NemID.

<https://kpo.naevneneshus.dk>

Når din klage er modtaget, skal Miljø- og Fødevareklagenævnet høre den myndighed, der har truffet afgørelsen (i dette tilfælde kommunen). Kommunen sender sit svar til afgørelsen, som du får en kopi af. Du har frist på 3 uger til at komme med bemærkninger til kommunens svar. Alt dette foregår gennem klageportalen.

Miljø- og Fødevareklagenævnet skal afvise klager, der kommer uden om Klageportalen, med mindre du er blevet fritaget for at bruge klageportalen. Hvis du ønsker at blive fritaget, skal du sende en begrundet anmodning til kommunen. Kommunen sender herefter anmodningen til Miljø- og Fødevareklagenævnet, som træffer afgørelse om din anmodning kan imødekommes.

- *Hvad koster det at klage ?*
Gebyret for at klage er på 900 kr. for privatpersoner og på 1800 kr. for virksomheder og organisationer. Betaling skal ske ved elektronisk overførsel til Miljø- og Fødevareklagenævnet inden for en frist, som nævnet fastsætter. Hvis du ikke betaler inden udløbet af fristen, bliver din klage afvist. Gebyret tilbagebetales, hvis du får helt eller delvist medhold i klagen.
- *Hvor lang er klagefristen ?*
Klager over afgørelsen skal indgives inden 4 uger fra afgørelsens modtagelse.

Du kan finde mere information om Miljø- og Fødevareklagenævnet på

<https://naevneneshus.dk/start-din-klage/miljoe-og-foedevareklagenaevnet/>

Venlig hilsen

Jesper Purhus
stadsgartner



BRØNDBY KOMMUNE

Brøndby Kommune
Teknisk Forvaltning,
Park Allé 160,
2605 Brøndby

tlf.: 4328 2444
e-mail: jpu@brondby.dk

Underretning om dispensationen er sendt til:

Brøndby Kommune

Miljøstyrelsen

Slots- og Kulturstyrelsen

Kroppedal Museum

Friluftsrådet, lokal

Danmarks Naturfredningsforening, lokal

Dansk Ornitologisk Forening, lokal

G/F Nordgård

Danmarks Naturfredningsforening

Dansk Ornitologisk Forening

Dansk Botanisk forening

Friluftsrådet